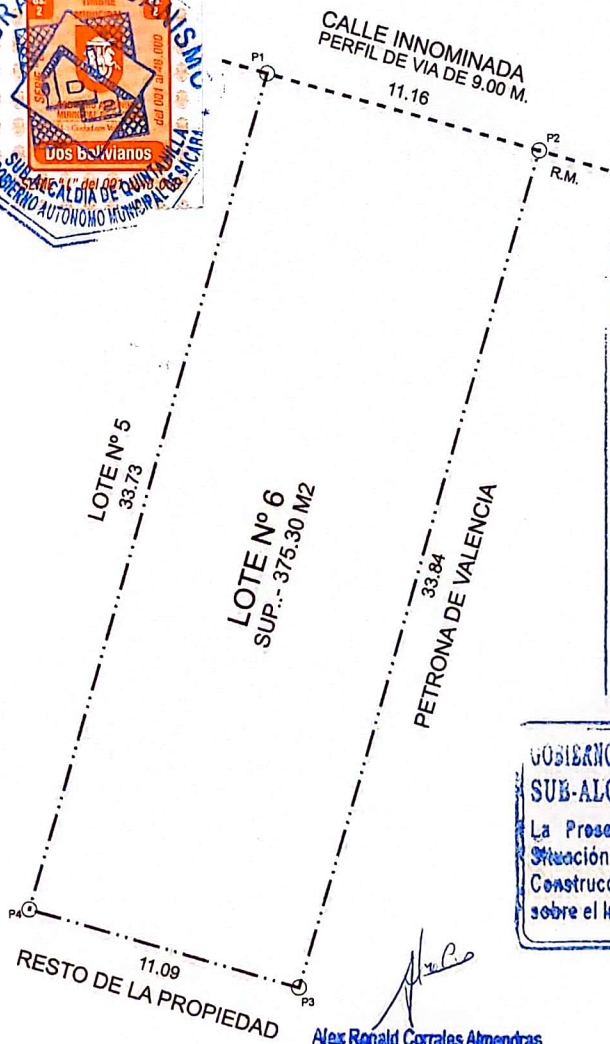


PLANO DE CERTIFICACION DE LOTE



GOBIERNO MUNICIPAL DE SACABA
JEFATURA DE URBANISMO DISTRITO II
CERTIFICACION
 COPIA FIEL DEL ORIGINAL QUE CURSA EN ARCHIVOS

TIPO DE PLANO... REGULARIZACION
 R.M. No. 332/21 FECHA 28/9/21
 FECHA DE APROB. DE PLANO.....
 ZONA QUINTANILLA DISTRITO 34
 MANZANO..... LOTE Nº 6
 SUPERFICIE 375,30 M2
 SIN VERIFICACION TOPOGRAFICA
 SACABA 4-ENE-2024

GOBIERNO AUTONOMO MUNICIPAL DE SACABA
SUB-ALCALDIA DE QUINTANILLA D-2

La Presente Aprobacion Determina Solememente la Situacion Físico/Técnica del Terreno y la Construccion y ne así el Derecho Propietario sobre el inmueble

Alex Ronald Corrales Almendras
 JEFE DE SERVICIOS DE URBANISMO D-2
 GOBIERNO AUTONOMO MUNICIPAL DE SACABA
 04/01/24

COORDENADAS UTM-WGS-84		
ID	ESTE X	NORTE Y
P1	807772,713	8074678,751
P2	807783,481	8074675,804
P3	807773,894	8074643,349
P4	807763,223	8074646,379

REGULARIZACION. R.T.A. 332/2021 FECHA: 28/9/21

PROPIETARIO (a): **OMAR ANTONIO RIOS**

[Signature]
 Arq. **Eduardo Ledezma Montano**
 ARQUITECTO N° 14.768

PROPIETARIO (a):

SUPERFICIES:

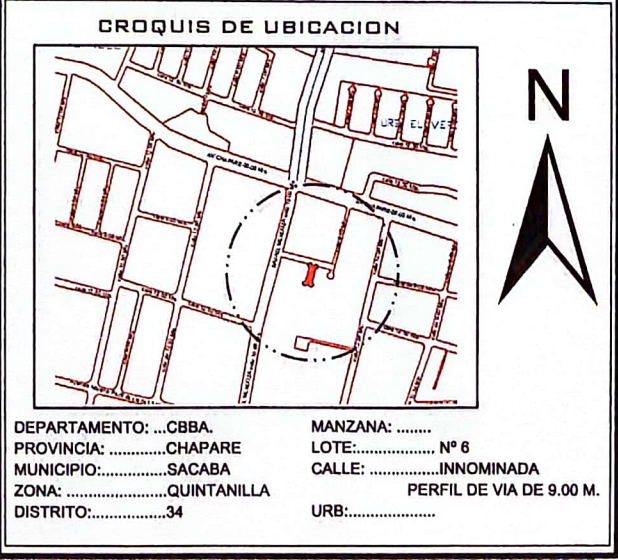
SUP. LOTE Nº 6 375.30 M2

SELLO COLEGIO DE ARQUITECTOS

COLEGIO DE ARQUITECTOS DE SACABA

13 DIC 2023

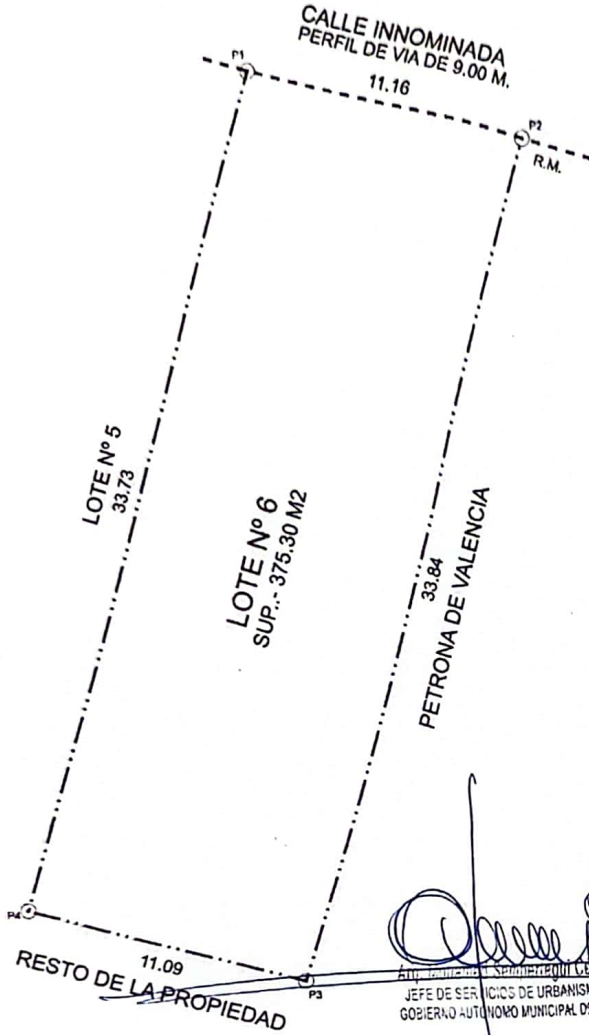
CERTIFICACION



ESCALA: 1:250

ESCALA GRAFICA: 0 5 10 Meters

PLANO DE REGULARIZACION DE LOTE



GOBIERNO AUTÓNOMO MUNICIPAL DE SACABA
 SUB-ALCALDIA DE QUINTANILLA
JEFATURA DE URBANISMO
APROBADO
 R.T.A. N° 332/21 Fecha 28/9/21
 Observaciones: _____
 Trámite N° 144/21
 Cuestión: Se aprueban los Planos Aprobados de Regularización y/o Lote Anula Automáticamente la misma.

COORDENADAS UTM-WGS-84

ID	ESTE X	NORTE Y
P1	807772,713	8074678,751
P2	807783,481	8074675,804
P3	807773,894	8074643,349
P4	807763,223	8074646,379

REGULARIZACION Y SUBDIVISION. R.M. 682/97 FECHA: 25/09/1997

PROPIETARIO (a): **NATIVIDAD PARRA SOLIZ VDA. DE SOLIZ RAIZA VIVIANA SOLIZ PARRA**

ARQUITECTO: *[Signature]* PROPIETARIO (a): *[Signature]*

SUPERFICIES:

SUP. SEGUN ESCRITURA 375.30 M2
 SUP. SEGUN MENSURA 375.30 M2
 SUP. LOTE N° 6 375.30 M2

BELLO REGISTRO DE ARQUITECTOS DE SACABA
 Registro Prop Intelec
 28 JUN/2021
PROYECTOS

CROQUIS DE UBICACION

DEPARTAMENTO: ...CBBA. MANZANA:
 PROVINCIA: ...CHAPARE LOTE: N° 6
 MUNICIPIO: ...SACABA CALLE: ...INNOMINADA
 ZONA: ...QUINTANILLA PERFIL DE VIA DE 9.00 M.
 DISTRITO: ...34 URB:

ESCALA: 1:250
 ESCALA GRAFICA: 0 5 10 Metros